

Схема расположения границ публичного сервитута



- Условные обозначения:
- проектные границы публичного сервитута
 - границы кадастровых кварталов
 - 47:16:0647002 - обозначение кадастрового квартала
 - границы субъекта, населенного пункта
 - границы субъекта, МО
 - ось проектируемого газопровода

- придорожная полоса
- существующие санитарные разрывы от газопровода высокого давления
- проектируемые санитарные разрывы от газопровода среднего давления

- М 1:12000
- Объекты культурного наследия:
- регионального значения
 - выявленные

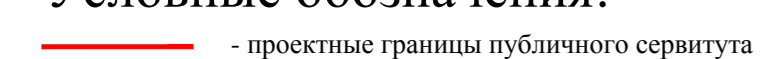
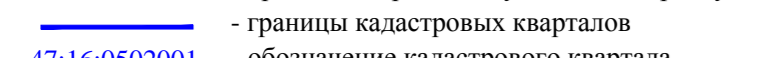
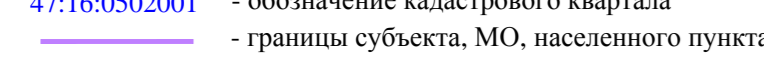
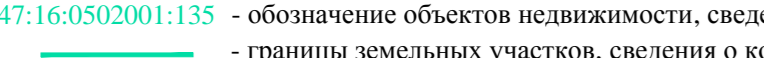
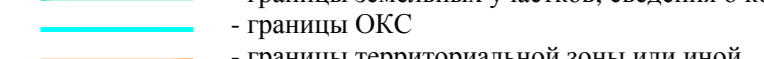
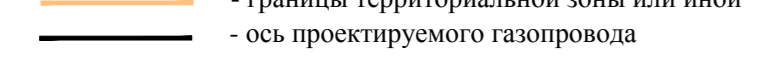
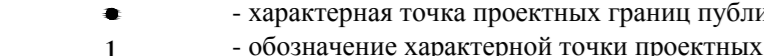




Схема расположения границ публичного сервитута



47:16:0503001

М 1:1000

Условные обозначения:

-  - проектные границы публичного сервитута
-  - границы кадастровых кварталов
-  47:16:0502001 - обозначение кадастрового квартала
-  47:16:0502001 - обозначение субъекта, МО, населенного пункта
-  47:16:0502001:135 - обозначение объектов недвижимости, сведения о которых внесены в ЕГРН
-  - границы земельных участков, сведения о которых внесены в ЕГРН
-  - границы ОКС
-  - границы территориальной зоны или иной
-  - ось проектируемого газопровода
-  - характеристическая точка проектных границ публичного сервитута
-  - обозначение характеристической точки проектных границ публичного сервитута




-  - обозначение охранных зон, сведения о которых внесены в ЕГРН
-  - обозначение территориальных зон, сведения о которых внесены в ЕГРН
-  - обозначение лесного участка с кадастровым номером 47:00:0000000:2

Схема совмещения листов:

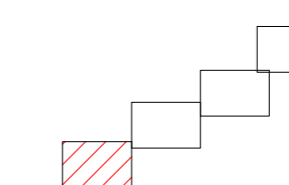


Схема расположения границ публичного сервитута

47:16:0503001



М 1:1000

Условные обозначения:

- проектные границы публичного сервитута
- границы кадастровых кварталов
- границы субъекта, МО, населенного пункта
- границы земельных участков, сведения о которых внесены в ЕГРН
- границы ОКС
- границы территориальной зоны или иной
- ось проектируемого газопровода
- характеристическая точка проектных границ публичного сервитута
- обозначение характеристической точки проектных границ публичного сервитута

- обозначение охранных зон, сведения о которых внесены в ЕГРН
- обозначение территориальных зон, сведения о которых внесены в ЕГРН
- обозначение лесного участка с кадастровым номером 47:00:000000:2

Схема совмещения листов:

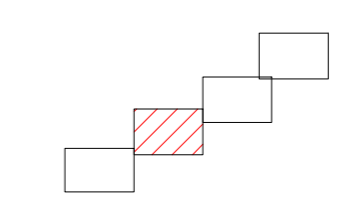


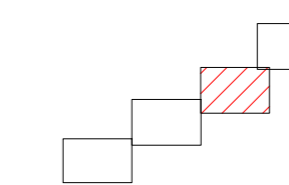
Схема расположения границ публичного сервитута



47:16:0503001

М 1:1000

Схема совмещения листов:

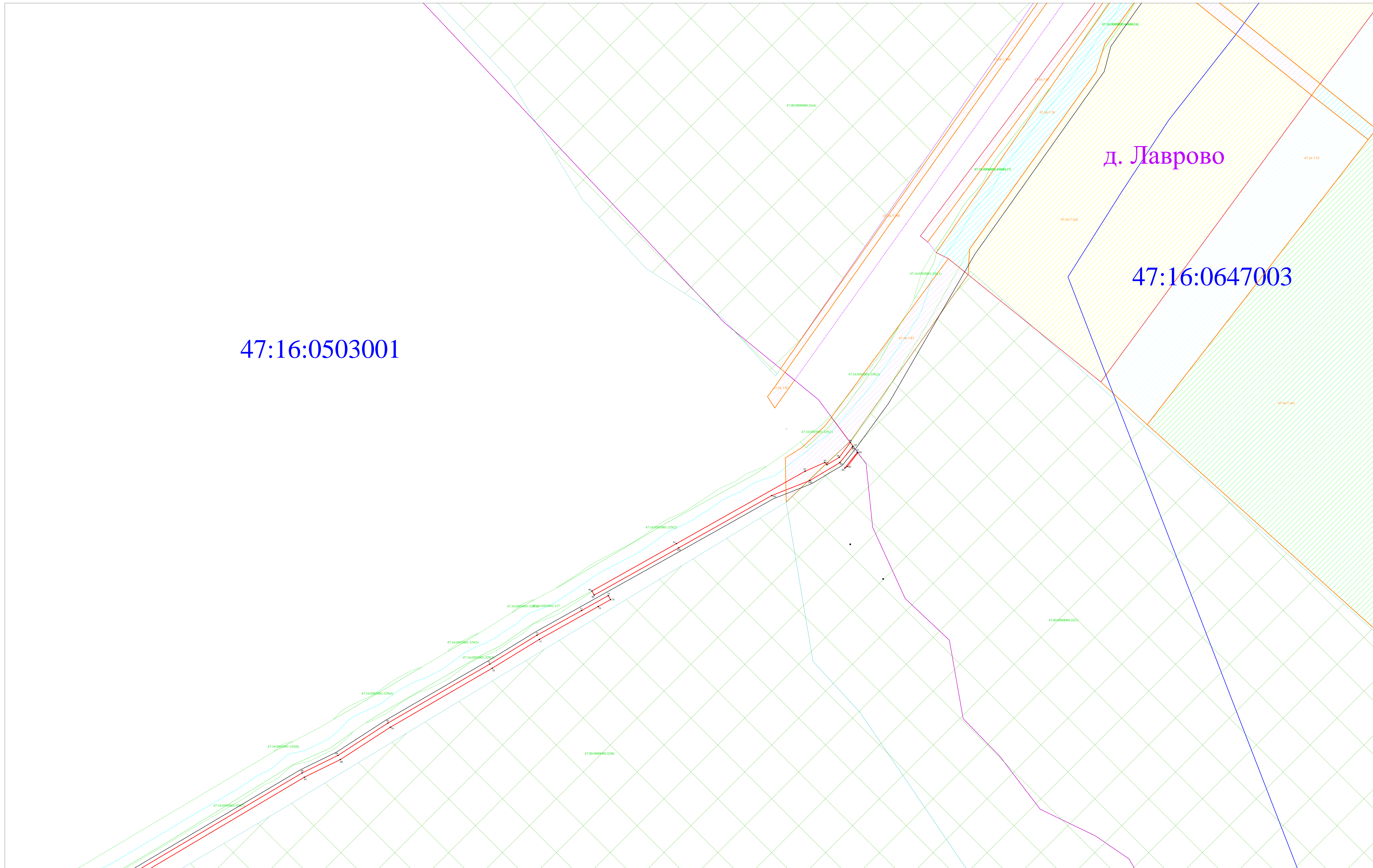


Условные обозначения:

- проектные границы публичного сервитута
- границы кадастровых кварталов
- 47:16:0502001 - обозначение кадастрового квартала
- границы субъекта, МО, населенного пункта
- 47:16:0502001-135 - обозначение объектов недвижимости, сведения о которых внесены в ЕГРН
- границы земельных участков, сведения о которых внесены в ЕГРН
- границы ОКС
- границы территориальной зоны или иной
- ось проектируемого газопровода
- характеристическая точка проектных границ публичного сервитута
- обозначение характеристической точки проектных границ публичного сервитута

- обозначение охранных зон, сведения о которых внесены в ЕГРН
- обозначение территориальных зон, сведения о которых внесены в ЕГРН
- обозначение лесного участка с кадастровым номером 47:00:0000002

Схема расположения границ публичного сервитута



47:16:0503001

д. Лаврово

47:16:0647003

М 1:1000

Схема совмещения листов:

Условные обозначения:

- проектные границы публичного сервитута
- границы кадастровых кварталов
- 47:16:0502001 обозначение кадастрового квартала
- 47:16:0502001:135 границы субъекта, МО, населенного пункта
- 47:16:0502001:135 обозначение объектов недвижимости, сведения о которых внесены в ЕГРН
- границы земельных участков, сведения о которых внесены в ЕГРН
- границы ОКС
- границы территориальной зоны или иной
- ось проектируемого газопровода
- характеристика точки проектных границ публичного сервитута
- обозначение характерной точки проектных границ публичного сервитута

- обозначение охранных зон, сведения о которых внесены в ЕГРН
- обозначение территориальных зон, сведения о которых внесены в ЕГРН
- обозначение лесного участка с кадастровым номером 47:00:000000:2

